






ข้อมูลทั่วไป

ชื่อองค์กร	(ไทย)	โรงพยาบาลบ่อเกลือ				
	(อังกฤษ)	BOKLUA HOSPITAL				
ที่อยู่	188 ม.1 ต.บ่อเกลือใต้ อ.บ่อเกลือ จ.น่าน					
ประเภท ¹ / ระดับ ²	โรงพยาบาลชุมชน / ทุดิยภูมิ					
เจ้าของ / ต้นสังกัด	สำนักงานสาธารณสุขจังหวัดน่าน					
จำนวนเตียง	ขออนุญาต	10	ให้บริการจริง	21	อัตราครองเตียง	114.34 %
ผู้นำสูงสุดขององค์กร						
	ชื่อ	นายหุจิศักดิ์ วรเดชวิทยา				
	ตำแหน่ง	นายแพทย์เชี่ยวชาญ (ด้านเวชกรรมป้องกัน)				
	e-mail	winptero@gmail.com	โทรศัพท์	081-355-7168	โทรสาร	054-778-068
	ชื่อ	นางสาว พิมพิไล ช่างทอง				
	ตำแหน่ง	พยาบาลวิชาชีพชำนาญการพิเศษ				
	e-mail	pimkoo@hotmail.com	โทรศัพท์	086-910-4229	โทรสาร	054-778-023
	ชื่อ	นายรังสิมันต์ ฝากมิตร				
	ตำแหน่ง	ทันตแพทย์ชำนาญการ				
	e-mail	boatza555x@gmail.com	โทรศัพท์	054-778-066	โทรสาร	054-778-068
สถานะการรับรอง	ชั้นที่	3	วันหมดอายุ	7 พฤษภาคม 2566		
สาขาที่ให้บริการ	ตรวจโรคทั่วไป					
	อำเภอ	บ่อเกลือ				
	จังหวัด	น่าน				
	เขต	เชียงใหม่				

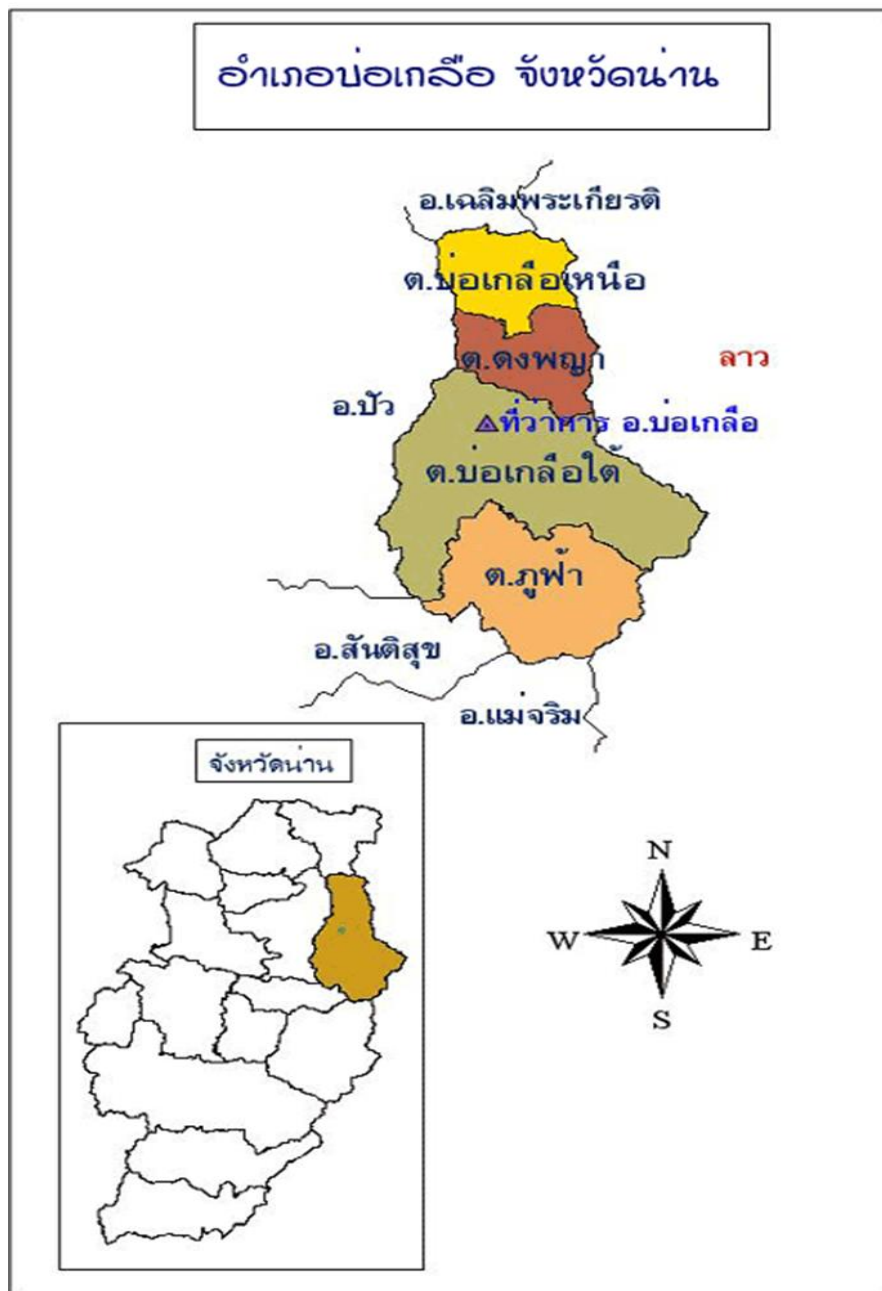
¹ ประเภทของสถานพยาบาล เช่น รพ.เอกชน, รพ.ศูนย์, รพ.ทั่วไป, รพ.ชุมชน, คลินิกผู้ป่วยนอก

² ระดับของบริการ เช่น ปฐมภูมิ, ทุดิยภูมิ, ตติยภูมิ



แผนที่แสดงที่ตั้งองค์กร

แผนที่อำเภอบ่อเกลือ จังหวัดน่าน





โรงพยาบาลบ่อเกลือ

ปี พ.ศ. 2533 เริ่มก่อสร้าง เป็นโรงพยาบาลชุมชน ขนาด 10 เตียง ตั้งอยู่ในเขตอุทยานแห่งชาติดอยภูคา พื้นที่ทั้งหมด 50 ไร่ สภาพที่ตั้งทางภูมิศาสตร์เป็นทิวเขาสูงสลับซับซ้อน ระยะทางห่างจากอำเภอปัว จังหวัดน่าน 48 กิโลเมตร และห่างจากอำเภอเมืองน่าน 113 กิโลเมตร เปิดให้บริการตรวจเฉพาะผู้ป่วยนอก โดยมีแพทย์จากโรงพยาบาลแม่ข่าย (รพ.ปัว) ออกตรวจ สัปดาห์ละ 1 ครั้ง

ปี พ.ศ. 2535 มีการเปิดให้บริการจริง ขนาด 10 เตียง ให้บริการจริง 20 เตียง

ปี พ.ศ. 2551 ได้ก่อสร้างอาคารอุบัติเหตุและฉุกเฉินเพื่อรองรับการขยายตัวของจำนวนผู้ป่วยที่มากขึ้น

ปี พ.ศ. 2552 ได้ก่อสร้างอาคารนครินทร์รักษ์ เพื่อเปิดให้บริการอาคารห้องพิเศษเดี่ยว จำนวน 4 ห้อง แบ่งเป็นห้องพิเศษเดี่ยว (VIP) จำนวน 2 ห้อง และห้องพิเศษเดี่ยว จำนวน 2 ห้อง

ปี พ.ศ. 2554 สมเด็จพระเทพรัตนราชสุดาฯ สยามบรมราชกุมารี เสด็จพระราชดำเนินทรงเปิด อาคารนครินทร์รักษ์ วันที่ 22 กุมภาพันธ์ พ.ศ. 2554

ลักษณะภูมิประเทศและภูมิอากาศ

ภูมิประเทศส่วนใหญ่เป็นที่ราบสลับภูเขา ตลอดจนมีที่ราบไหล่เขา ทิศเหนือติดกับอำเภอเฉลิมพระเกียรติ จังหวัดน่าน ทิศใต้ติดกับอำเภอสันติสุขและอำเภอแม่จริม ทิศตะวันออกติดกับประเทศลาว ทิศตะวันตกติดกับอำเภอปัว จังหวัดน่าน มีต้นกำเนิดแม่น้ำน่านที่อุทยานแห่งชาติขุนน่าน ซึ่งเป็นแม่น้ำสำคัญของจังหวัดน่าน สภาพภูมิอากาศมี 3 ฤดู คือ ฤดูร้อน ฤดูหนาว และฤดูฝน ส่วนใหญ่จะมีอากาศหนาวเย็นมากที่สุด ในช่วงเดือนตุลาคม – เดือนมีนาคม



สภาพทางศาสนาและสังคม

ประชากรส่วนใหญ่ของอำเภอบ่อเกลือ นับถือศาสนาพุทธ และมีจำนวนน้อยที่นับถือศาสนาคริสต์ มีวัด 8 แห่ง มีโบสถ์ 4 แห่ง ด้านภาษาที่ใช้เป็นภาษาไทยกลาง ภาษาท้องถิ่นพื้นเมืองภาษาลัวะ และภาษาม้ง มีสถานศึกษาตั้งแต่ระดับประถมศึกษา ระดับมัธยมศึกษา และศูนย์การศึกษา นอกโรงเรียน ทั้งสิ้น 23 แห่ง มีแหล่งส่งเสริมความรู้อื่น ๆ เช่นที่อ่านหนังสือประจำหมู่บ้าน หอกระจายข่าว เป็นต้น สำหรับการบริการด้านพื้นฐานของชุมชน มีการคมนาคมขนส่งค่อนข้างลำบาก มีบางพื้นที่เข้าถึงลำบาก เนื่องจากสภาพที่อยู่เป็นหมู่บ้านในหุบเขา

สภาพทางเศรษฐกิจ

ส่วนใหญ่ประกอบอาชีพทางการเกษตร อาชีพหลัก คือ การทำนา รองลงมาเป็นการทำข้าวไร่ การเลี้ยงสัตว์ และการประกอบอาชีพอื่นควบคู่ไปด้วย เช่น การหาของป่า การค้าขาย รับจ้าง เป็นต้น นอกจากนี้ยังมีการออกไปรับจ้างในเขตเมืองต่าง ๆ กลุ่มชนพื้นเมืองส่วนใหญ่จะประกอบอาชีพค้าขาย โดยนำสินค้าจากต่างอำเภอเข้ามาค้าขายให้กับกลุ่มชาติพันธุ์ถิ่น (ลัวะ) และม้งในพื้นที่ รวมถึงการนำสินค้าหัตถกรรมของกลุ่มชาติพันธุ์อื่นไปขายยังต่างอำเภอ ทำให้ชนพื้นเมืองเป็นผู้ที่ควบคุมกลไกการตลาดและระบบเศรษฐกิจของอำเภอไว้ทั้งหมด

สภาพทางการเมืองการปกครอง

แบ่งเป็น 4 ตำบล 39 หมู่บ้าน มีองค์การบริหารส่วนตำบล (อบต.) จำนวน 3 แห่ง คือ ตำบลบ่อเกลือเหนือ ตำบลภูฟ้า และตำบลดงพญา เทศบาล 1 แห่ง คือ เทศบาลตำบลบ่อเกลือใต้ โดยภาพรวมผู้นำท้องถิ่น มีความสำคัญต่อการพัฒนาท้องถิ่นมาก ทั้งนี้ผู้นำท้องถิ่นมีการสนับสนุน การเข้าใจ ในบทบาทหน้าที่การบริหารการจัดการ และการพัฒนาด้านสาธารณสุขค่อนข้างน้อย

ประชากร

ประชากร (2562) รวมทั้งสิ้น 15,182 คน มีจำนวนครัวเรือน 4,543 ครัวเรือน